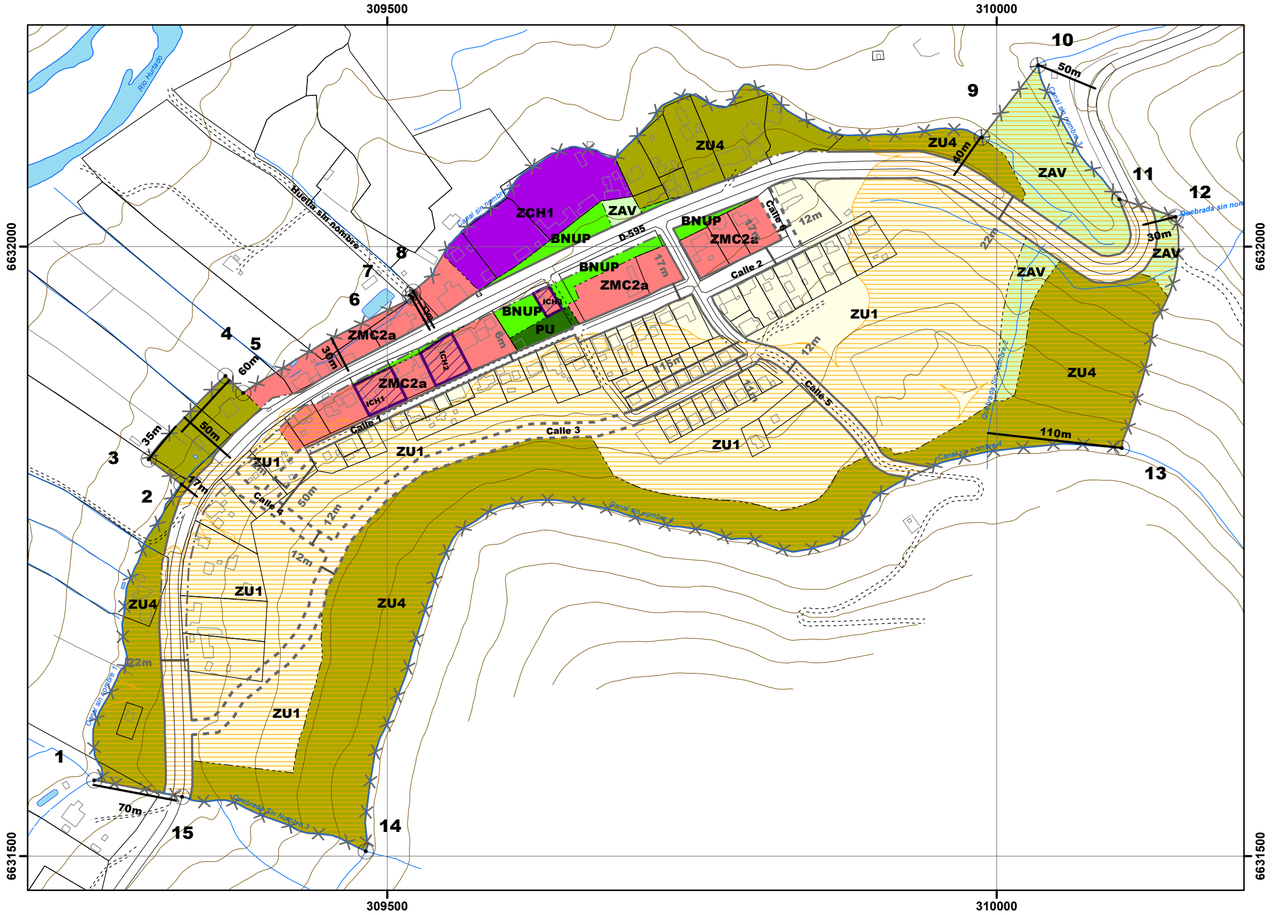

ILUSTRE MUNICIPALIDAD DE RÍO HURTADO

PLAN REGULADOR COMUNAL DE RÍO HURTADO

Plano de Zonificación Localidad de Huampulla Lamina PRCRH-H01

SIMBOLOGIA

BASE

- Predios
- Cercos
- Edificación
- Bien nacional de uso público BNUP
- Curvas de nivel

Infraestructura Vial

- Vialidad pavimentada
- Vialidad sin pavimentar

Hidrografía

- Cursos de agua
- Cuerpos de agua

PROYECTO PRC

- Límite Urbano
- Cotas Límite
- 1 Vértice Límite Urbano
- Límite zonas

Espacio Público

- Plaza Urbana, PU

Vialidad Estructurante

- Existente
- Apertura
- Ensanche
- Cota vialidad

Zonificación

- Zona area verde, ZAV
- Zona conservación histórica 1, ZCH1
- Zona mixta central 2a, ZMC2a
- Zona urbana 1, ZU1
- Zona urbana 2, ZU2
- Zona urbana 4, ZU4

AREAS RESTRINGIDAS AL DESARROLLO URBANO

Áreas de Riesgo

- AR2, Area riesgo en zona con remoción en masa

INMUEBLE DE CONSERVACION HISTORICA

- ICH1 Sede Social deHuampulla
- ICH2 Estación Médico Rural de Huampulla
- ICH3 Iglesia de Huampulla

APROBACIÓN MUNICPAL

SE CERTIFICA QUE EL PRESENTE PLAN REGULADOR COMUNAL DE RÍO HURTADO, LOCALIDAD DE HUAMPULLA, HA SIDO APROBADO SEGÚN ACUERDO DE CONCEJO Nº_____ DE LA SESIÓN DE FECHA _____
DE LA ILUSTRE MUNICIPALIDAD DE RÍO HURTADO

DIRECTOR DE OBRAS	ALCALDE
SECPLAN	SECRETARIA MUNICIPAL

ARCHIVO EN EL CONSERVADOR DE BIENES RAÍCES DE _____
BAJO EL Nº_____ DEL AÑO_____

REVISIÓN SECRETARIA REGIONAL MINISTERIO DE VIVIENDA Y URBANISMO REGÓN DE COQUIMBO

INFORME TÉCNICO FAVORABLE Nº_____ DE FECHA _____

ARQUITECTO INFORMANTE	ARQUITECTO JEFE DDU
MINISTRO DE FE	SECRETARIO REGIONAL MINISTERIAL REGIÓN DE COQUIMBO

DIRECTOR DEL ESTUDIO _____
ARQUITECTO (A)

CUADRO UBICACION COMUNA DE RÍO HURTADO

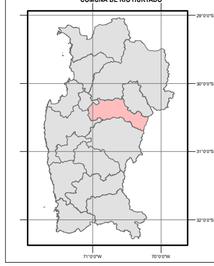

ESQUICIO DE CHILE

Fuente	Datos Geodésicos
Restitución Geosystemas S.A. Seremi MINVU IV Región, I. Municipalidad de Río Hurtado	Proyeccción UTM Datum WGS84 Huso 19

Norte	Fecha	Escala
N	Septiembre 2019	50 25 0 50 m Escala 1: 5.000

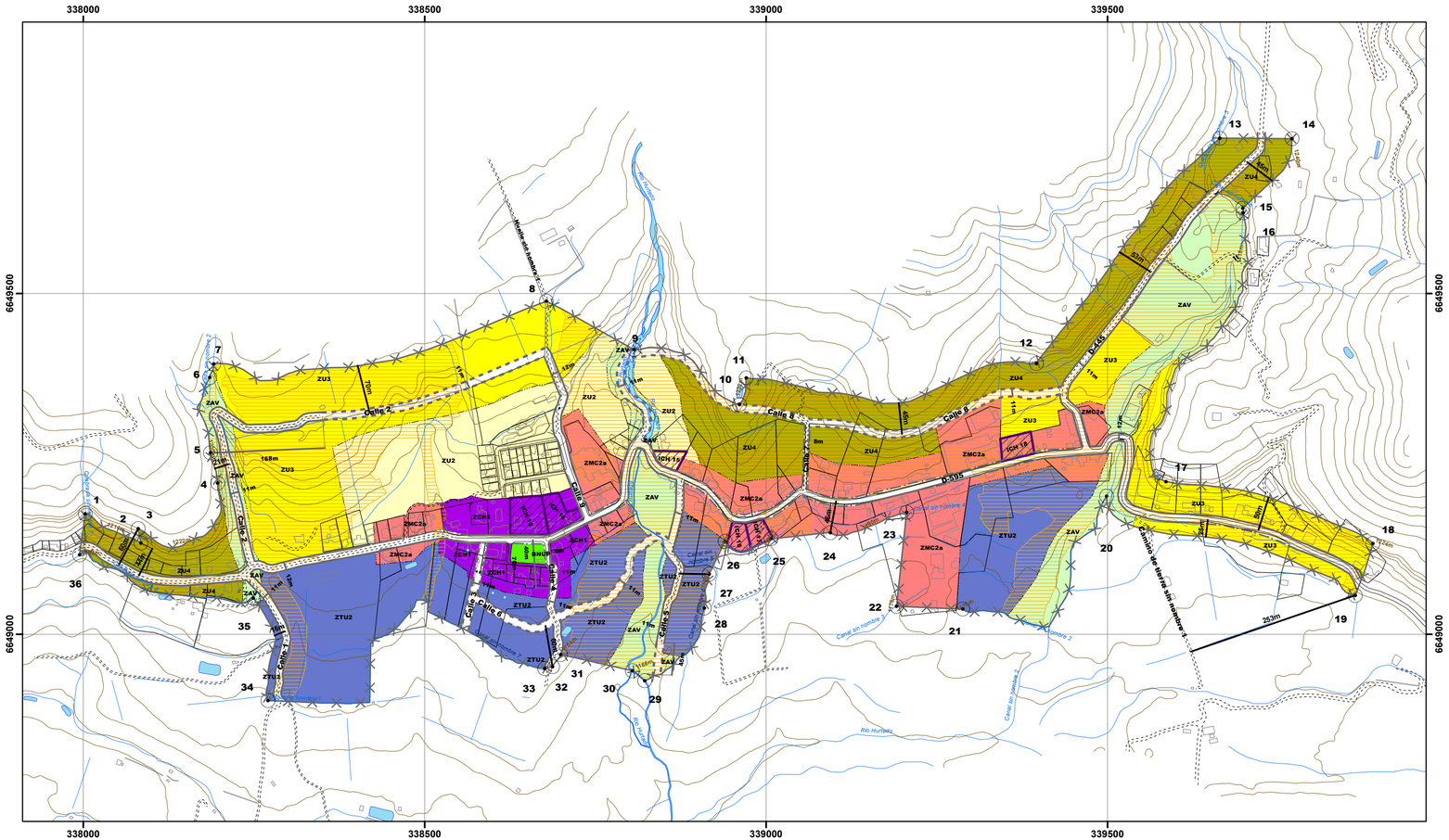

ILUSTRE MUNICIPALIDAD DE RÍO HURTADO

PLAN REGULADOR COMUNAL DE RÍO HURTADO

Plano de Zonificación Localidad de Hurtado Lamina PRCRH-H06

SIMBOLOGIA

BASE

- Predios
- Cerco
- Edificación
- Bien nacional de uso público BNUP
- Curvas de nivel

Infraestructura Vial

- Vialidad pavimentada
- Vialidad sin pavimentar

Hidrografía

- Cursos de agua
- Cuerpos de agua

PROYECTO PRC

- Límite Urbano
- Vértice Límite Urbano
- Cota límite
- Límite zonas

Vialidad Estructurante

- Existente
- Apertura
- Ensanche
- Cota vialidad

Zonificación

- Zona area verde, ZAV
- Zona conservación histórica 1, ZCH1
- Zona mixta central 2a, ZMC2a
- Zona urbana 2, ZU2
- Zona urbana 3, ZU3
- Zona urbana 4, ZU4
- Zona turística 2, ZTU2

AREAS RESTRINGIDAS AL DESARROLLO URBANO

Áreas de Riesgo

- AR2, Area riesgo en zona con remocion en masa

INMUEBLE DE CONSERVACION HISTORICA

- ICH13 Iglesia y Parroquia Nuestra Señora del Carmen de Hurtado
- ICH14 Casa Vigorena y Muñoz
- ICH15 Casa Miranda
- ICH16 Casa Patrimonial Hurtado
- ICH17 Casa Patrimonial Hurtado
- ICH18 Casa Patrimonial Hurtado

APROBACIÓN MUNICPAL

SE CERTIFICA QUE EL PRESENTE PLAN REGULADOR COMUNAL DE RÍO HURTADO, LOCALIDAD DE HURTADO, HA SIDO APROBADO SEGÚN ACUERDO DE CONCEJO Nº_____ DE LA SESIÓN DE FECHA_____
DE LA ILUSTRE MUNICIPALIDAD DE RÍO HURTADO

DIRECTOR DE OBRAS	ALCALDE
SECPLAN	SECRETARIA MUNICIPAL

ARCHIVO EN EL CONSERVADOR DE BIENES RAÍCES DE _____
BAJO EL Nº_____ DEL AÑO_____

REVISIÓN SECRETARIA REGIONAL MINISTERIO DE VIVIENDA Y URBANISMO REGÓN DE COQUIMBO

INFORME TÉCNICO FAVORABLE Nº_____ DE FECHA _____

ARQUITECTO INFORMANTE	ARQUITECTO JEFE DDU
MINISTRO DE FE	SECRETARIO REGIONAL MINISTERIAL REGIÓN DE COQUIMBO

DIRECTOR DEL ESTUDIO _____ ARQUITECTO (A)

CUADRO UBICACION COMUNA DE RIO HURTADO

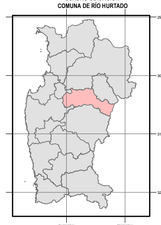

ESQUICIO DE CHILE

Fuente	Datos Geodésicos
Restitución Geosystemas S.A. Seremi MINVU IV Región, I. Municipalidad de Río Hurtado	Proyeccción UTM Datum WGS84 Huso 19

Norte	Fecha	Escala
N	Septiembre 2019	80 40 0 80 m Escala 1: 5.000

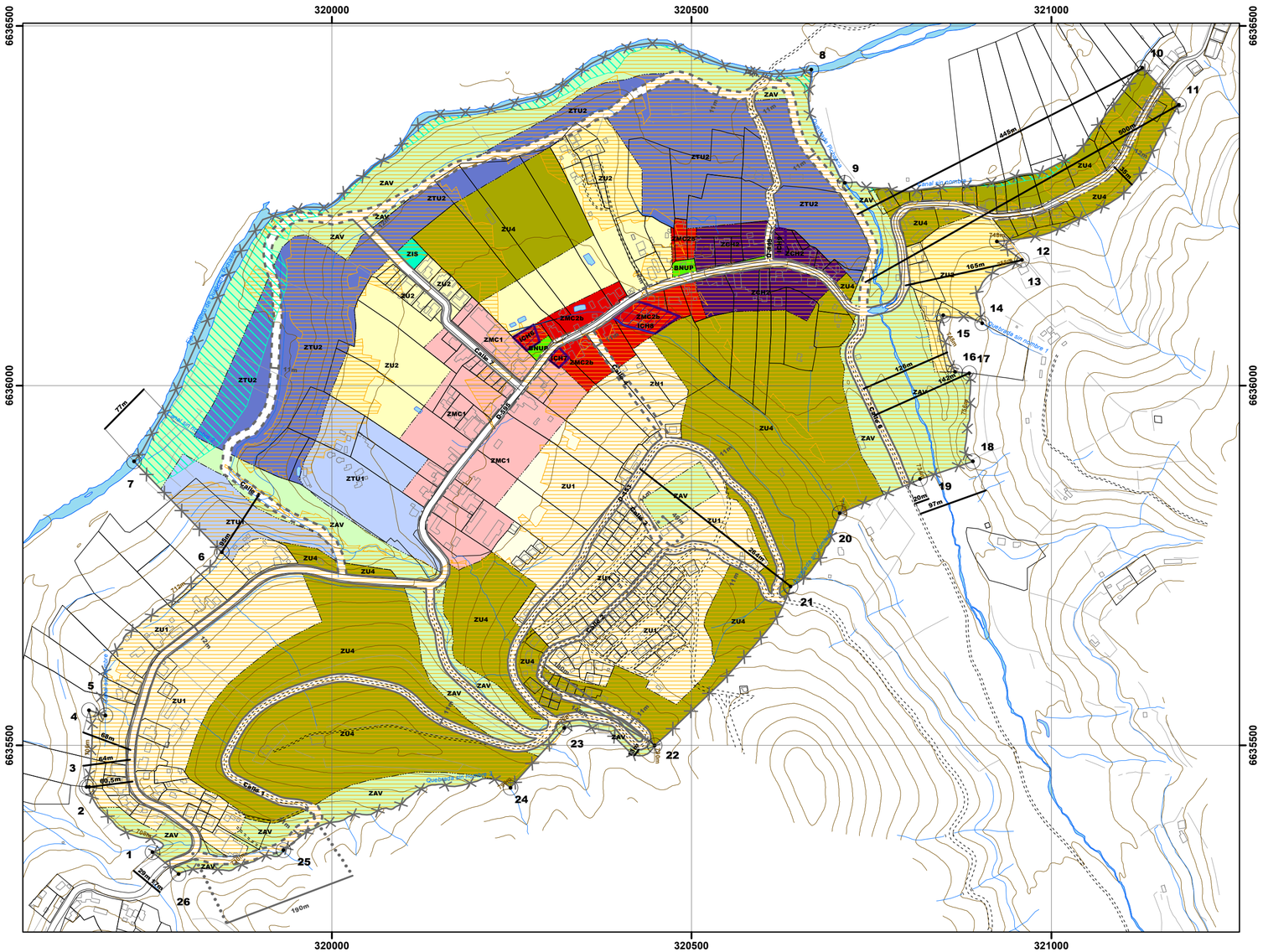

ILUSTRE MUNICIPALIDAD DE RÍO HURTADO

PLAN REGULADOR COMUNAL DE RÍO HURTADO

Plano de Zonificación Localidad de Pichasca Lamina PRCRH-P04

SIMBOLOGIA

BASE

- Predios
- Cerco
- Edificación
- Bien nacional de uso público BNUP
- Curvas de nivel

Infraestructura vial

- Vialidad pavimentada
- Vialidad sin pavimentar

Hidrografía

- Cursos de agua
- Cuerpos de agua

PROYECTO PRC

- Límite Urbano
- 1 Vértice Límite Urbano
- Cota límite
- Límite zonas

Vialidad Estructurante

- Existente
- Apertura
- Ensanche
- Cota vialidad

Zonificación

- Zona area verde, ZAV
- Zona conservación histórica 2, ZCH2
- Zona mixta central 1, ZMC1
- Zona mixta central 2b, ZMC2b
- Zona infraestructura sanitaria, ZIS
- Zona urbana 1, ZU1
- Zona urbana 2, ZU2
- Zona urbana 4, ZU4
- Zona turística 1, ZTU1
- Zona turística 2, ZTU2

AREAS RESTRINGIDAS AL DESARROLLO URBANO

Áreas de Riesgo

- AR1, Area riesgo en zonas de por inundación por desborde
- AR2, Area riesgo en zona con remoción en masa

INMUEBLE DE CONSERVACION HISTORICA

- ICH 6 Iglesia de Pichasca
- ICH 7 Casa Pizarro de Pichasca
- ICH 8 Casa Doña Clarirta de Pichasca
- ICH 9 Casa Comercial de Pichasca

APROBACIÓN MUNICPAL

SE CERTIFICA QUE EL PRESENTE PLAN REGULADOR COMUNAL DE RÍO HURTADO, LOCALIDAD DE PICHASCA, HA SIDO APROBADO SEGÚN ACUERDO DE CONCEJO Nº_____ DE LA SESIÓN DE FECHA _____ DE LA ILUSTRE MUNICIPALIDAD DE RÍO HURTADO

DIRECTOR DE OBRAS	ALCALDE
SECPLAN	SECRETARIA MUNICIPAL

ARCHIVO EN EL CONSERVADOR DE BIENES RAÍCES DE _____ BAJO EL Nº_____ DEL AÑO_____

REVISIÓN SECRETARIA REGIONAL MINISTERIO DE VIVIENDA Y URBANISMO REGÓN DE COQUIMBO

INFORME TÉCNICO FAVORABLE Nº_____ DE FECHA _____

ARQUITECTO INFORMANTE	ARQUITECTO JEFE DDU
MINISTRO DE FE	SECRETARIO REGIONAL MINISTERIAL REGIÓN DE COQUIMBO

DIRECTOR DEL ESTUDIO _____ ARQUITECTO (A)

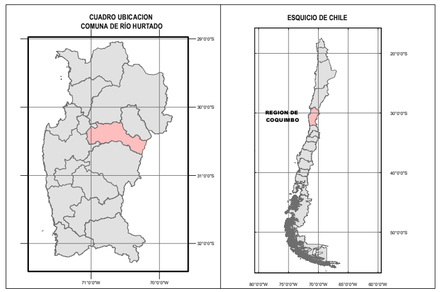

Fuente
Restitución Geosystemas S.A.
Seremi MINVU IV Región,
I. Municipalidad de Río Hurtado

Datos Geodésicos
Proyeccción UTM
Datum WGS84
Huso 19

Norte N

Fecha Septiembre 2019

Escala 80 40 0 80 m
Escala 1: 5.000

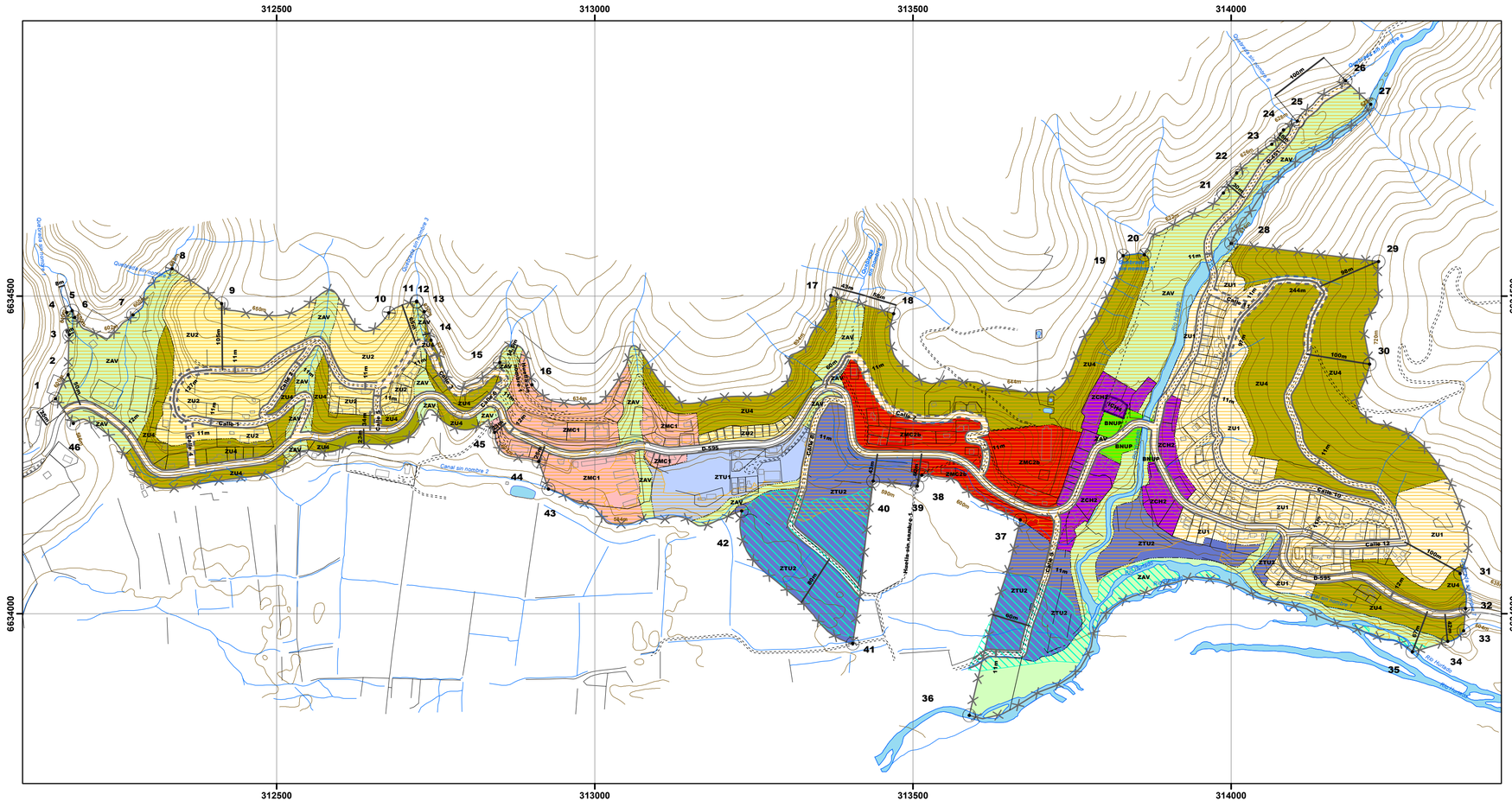

ILUSTRE MUNICIPALIDAD DE RÍO HURTADO

PLAN REGULADOR COMUNAL DE RÍO HURTADO

Plano de Zonificación Localidad de Samo Alto Lamina PRCRH-S02

SIMBOLOGIA

BASE

- Predios
- Cerco
- Edificación
- Bien nacional de uso público BNUP
- Curvas de nivel

Infraestructura vial

- Vialidad pavimentada
- Vialidad sin pavimentar

Hidrografía

- Cursos de agua
- Cuerpos de agua

PROYECTO PRC

- Límite urbano
- Vértice límite urbano
- Cota límite
- Límite zona

Vialidad Estructurante

- Existente
- Apertura
- Ensanche
- Cota vialidad

Zonificación

- Zona area verde, ZAV
- Zona conservación histórica 2, ZCH2
- Zona mixta central 1, ZMC1
- Zona mixta central 2b, ZMC2b
- Zona urbana 1, ZU1
- Zona urbana 2, ZU2
- Zona urbana 4, ZU4
- Zona turística 1, ZTU1
- Zona turística 2, ZTU2

AREAS RESTRINGIDAS AL DESARROLLO URBANO

Áreas de Riesgo

- AR1, Area riesgo en zonas de inundación por desborde
- AR2, Area riesgo en zona con remoción en masa

INMUEBLE DE CONSERVACION HISTORICA

- ICH4 Iglesia de Samo Alto

APROBACIÓN MUNICPAL

SE CERTIFICA QUE EL PRESENTE PLAN REGULADOR COMUNAL DE RÍO HURTADO, LOCALIDAD DE SAMO ALTO, HA SIDO APROBADO SEGÚN ACUERDO DE CONCEJO Nº_____ DE LA SESIÓN DE FECHA_____
DE LA ILUSTRE MUNICIPALIDAD DE RÍO HURTADO

DIRECTOR DE OBRAS	ALCALDE
SECPLAN	SECRETARIA MUNICIPAL

ARCHIVO EN EL CONSERVADOR DE BIENES RAÍCES DE _____
BAJO EL Nº_____ DEL AÑO_____

REVISIÓN SECRETARIA REGIONAL
MINISTERIO DE VIVIENDA Y URBANISMO
REGÓN DE COQUIMBO

INFORME TÉCNICO FAVORABLE Nº_____ DE FECHA _____

ARQUITECTO INFORMANTE	ARQUITECTO JEFE DDU
MINISTRO DE FE	SECRETARIO REGIONAL MINISTERIAL REGIÓN DE COQUIMBO

DIRECTOR DEL ESTUDIO _____ ARQUITECTO (A)

CUADRO UBICACION COMUNA DE RÍO HURTADO

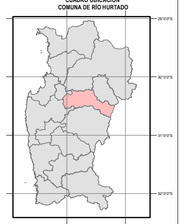

ESQUICIO DE CHILE

Fuente
Restitución Geosystemas S.A.
Seremi MINVU IV Región,
I. Municipalidad de Río Hurtado

Datos Geodésicos
Proyeccción UTM
Datum WGS84
Huso 19

Norte N

Fecha Septiembre 2019

Escala 80 40 0 80 m
Escala 1: 5.000

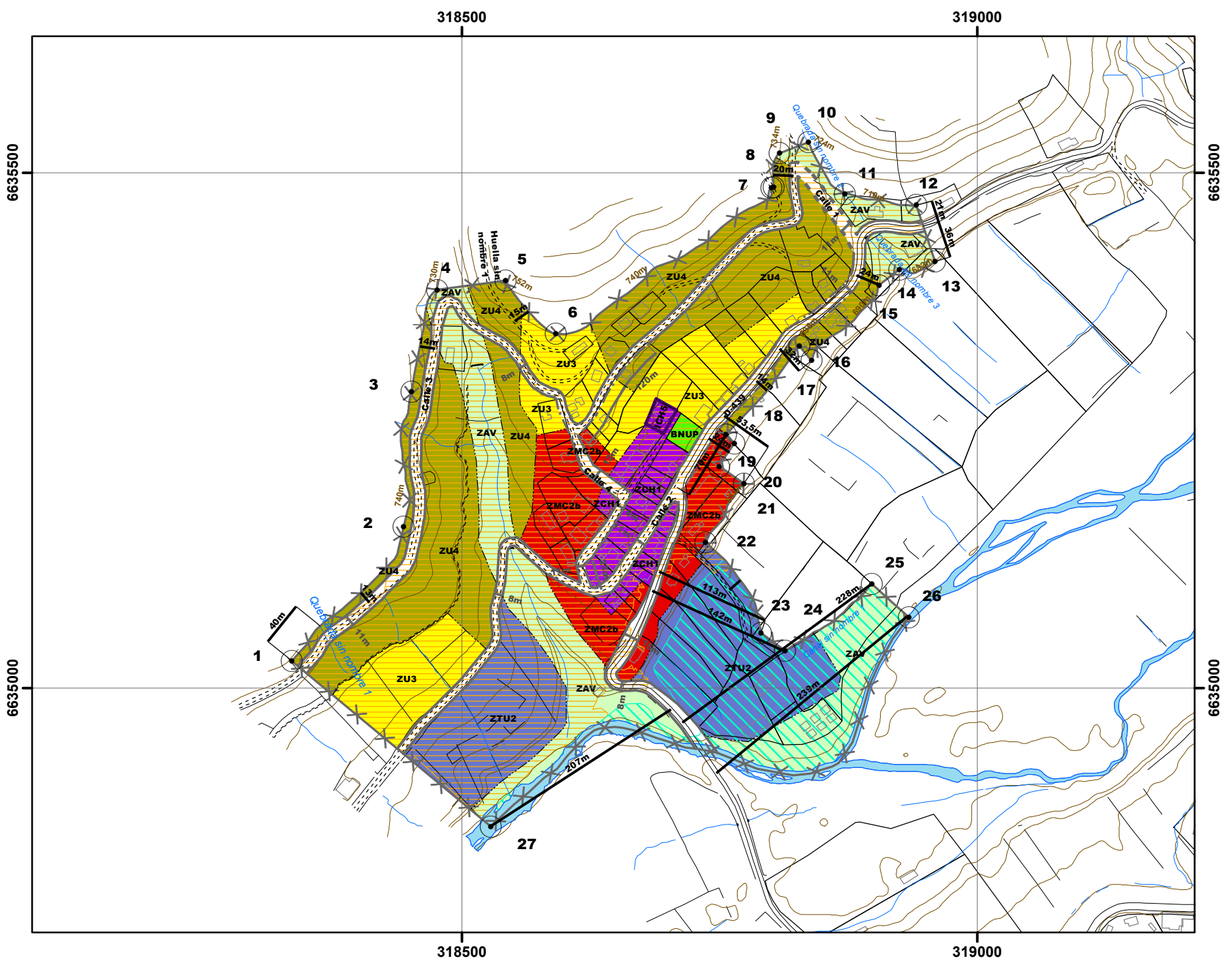

ILUSTRE MUNICIPALIDAD DE RÍO HURTADO

PLAN REGULADOR COMUNAL DE RÍO HURTADO

Plano de Zonificación
Localidad de San Pedro Norte
Lamina PRCRH-S03

SIMBOLOGIA

BASE

- Predios
- Cercos
- Edificación
- Bien nacional de uso público BNUP
- Curvas de nivel

infraestructura vial

- Vialidad pavimentada
- Vialidad sin pavimentar

Hidrografía

- Cursos de agua
- Cuerpos de agua

PROYECTO PRC

- Límite urbano
- Cota límite
- 1 Vértice límite urbano
- Límite zonas

Vialidad Estructurante

- Existente
- Ensanche
- Apertura
- Cota vialidad

Zonificación

- Zona area verde, ZAV
- Zona conservación histórica 1, ZCH1
- Zona mixta central 2b, ZMC2b
- Zona urbana 3, ZU3
- Zona urbana 4, ZU4
- Zona turística 2, ZTU2

AREAS RESTRINGIDAS AL DESARROLLO URBANO
Áreas de Riesgo

- AR1, Area riesgo en zonas de inundación por desborde
- AR2, Area riesgo en zonas con remoción en masa

INMUEBLE DE CONSERVACION HISTORICA

- ICH5 Iglesia de San Pedro

APROBACIÓN MUNICPAL

SE CERTIFICA QUE EL PRESENTE PLAN REGULADOR COMUNAL DE RÍO HURTADO, LOCALIDAD DE SAN PEDRO NORTE, HA SIDO APROBADO SEGÚN ACUERDO DE CONCEJO Nº_____ DE LA SESIÓN DE FECHA _____DE LA ILUSTRE MUNICIPALIDAD DE RÍO HURTADO

DIRECTOR DE OBRAS	ALCALDE
SECPLAN	SECRETARIA MUNICIPAL

ARCHIVO EN EL CONSERVADOR DE BIENES RAÍCES DE _____
BAJO EL Nº_____ DEL AÑO_____

EVALUACIÓN SECRETARIA REGIONAL
MINISTERIO DE VIVIENDA Y URBANISMO
REGÓN DE COQUIMBO

INFORME TÉCNICO FAVORABLE Nº_____ DE FECHA _____

ARQUITECTO INFORMANTE	ARQUITECTO JEFE DDU
MINISTRO DE FE	SECRETARIO REGIONAL MINISTERIAL REGIÓN DE COQUIMBO

DIRECTOR DEL ESTUDIO

ARQUITECTO (A)

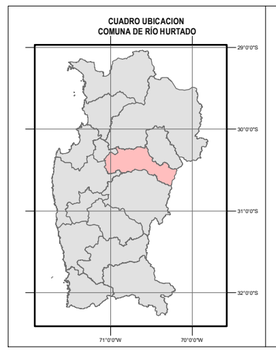

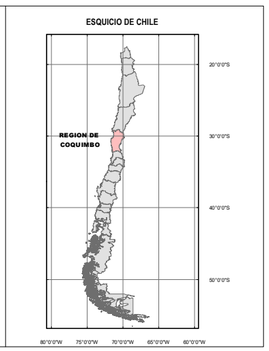

Fuente
Restitución Geosystemas S.A.
Seremi MINVU IV Región,
I. Municipalidad de Río Hurtado
SURPLAN LTDA

Datos Geodésicos
Proyeccción UTM
Datum WGS84
Huso 19

Norte
N

Fecha
Septiembre 2019

Escala
80 40 0 80 m
Escala 1: 5.000

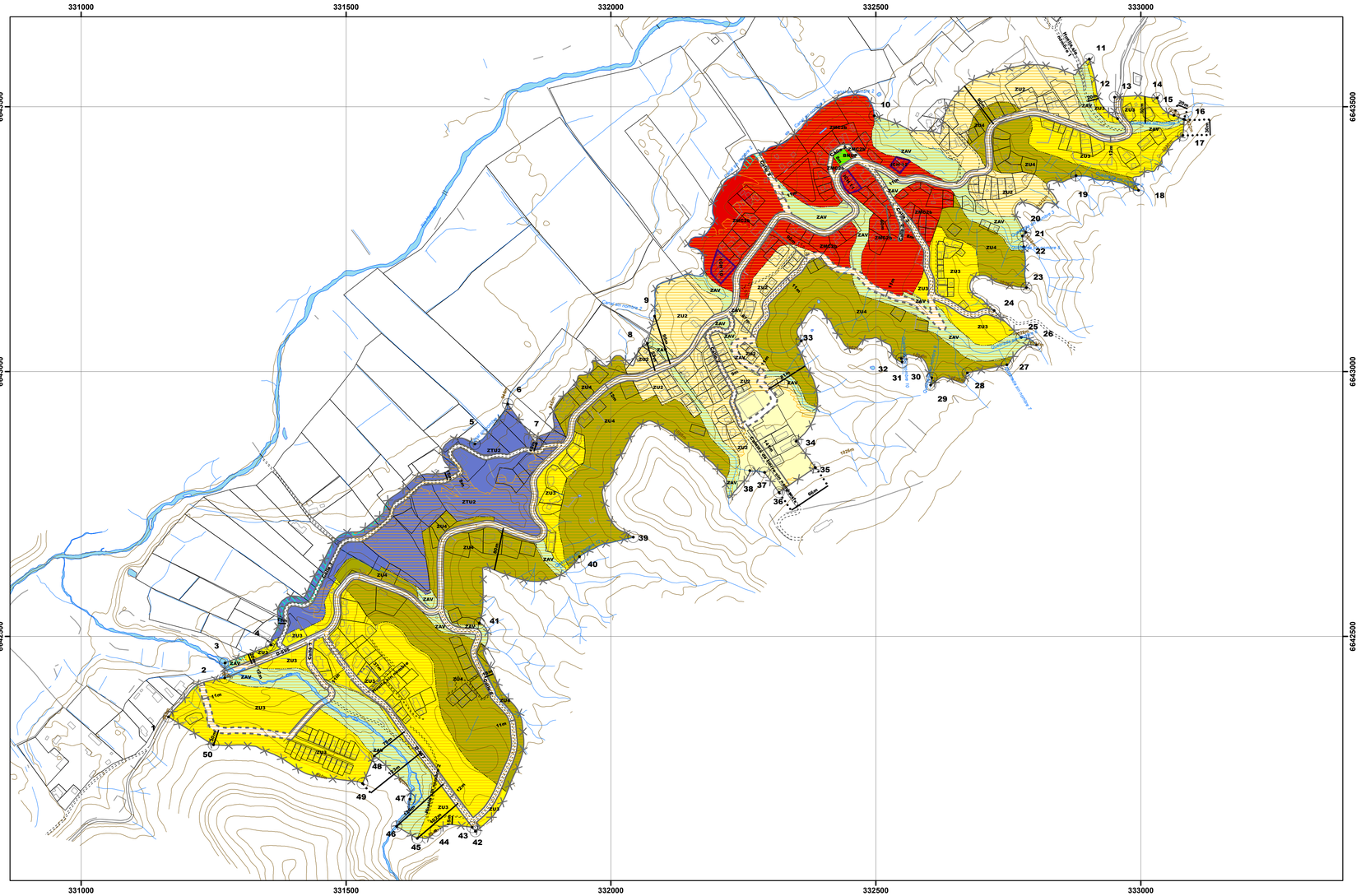

ILUSTRE MUNICIPALIDAD DE RÍO HURTADO

PLAN REGULADOR COMUNAL DE RÍO HURTADO

Plano de Zonificación
Localidad de Serón
Lamina PRCRH-S05

SIMBOLOGIA

BASE

- Predios
- Cercos
- Edificación
- Bien nacional de uso públicos BNUP
- Curvas de nivel

Infraestructura vial

- Vialidad pavimentada
- Vialidad sin pavimentar

Hidrografía

- Cursos de agua
- Cuerpos de agua

PROYECTO PRC

- Límite Urbano
- Vértice Límite Urbano
- Cota límite
- Límite zonas

Vialidad Estructurante

- Existente
- Apertura
- Ensanche
- Cota vialidad

Zonificación

- Zona area verde, ZAV
- Zona mixta central 2b, ZMC2b
- Zona urbana 2, ZU2
- Zona urbana 3, ZU3
- Zona urbana 4 baja densidad, ZU4
- Zona turística 2, ZTU2

AREAS RESTRINGIDAS AL DESARROLLO URBANO

Áreas de Riesgo

- AR1, Area riesgo en zonas de inundación por desborde
- AR2, Area riesgo en zona con remoción en masa

INMUEBLE DE CONSERVACION HISTORICA

- ICH10 Conjuntro Patrimonial de Serón
- ICH11 Iglesia de Serón
- ICH12 Casa Patrimonial de Serón

APROBACIÓN MUNICPAL

SE CERTIFICA QUE EL PRESENTE PLAN REGULADOR COMUNAL DE RÍO HURTADO, LOCALIDAD DE SERON, HA SIDO APROBADO SEGÚN ACUERDO DE CONCEJO Nº_____ DE LA SESIÓN DE FECHA _____ DE LA ILUSTRE MUNICIPALIDAD DE RÍO HURTADO

DIRECTOR DE OBRAS	ALCALDE
SECPLAN	SECRETARIA MUNICIPAL

ARCHIVO EN EL CONSERVADOR DE BIENES RAÍCES DE _____ BAJO EL Nº_____ DEL AÑO_____

REVISIÓN SECRETARIA REGIONAL MINISTERIO DE VIVIENDA Y URBANISMO REGIÓN DE COQUIMBO

INFORME TÉCNICO FAVORABLE Nº_____ DE FECHA _____

ARQUITECTO INFORMANTE	ARQUITECTO JEFE DDU
MINISTRO DE FE	SECRETARIO REGIONAL MINISTERIAL REGIÓN DE COQUIMBO

DIRECTOR DEL ESTUDIO _____ ARQUITECTO (A)

CUADRO UBICACION COMUNA DE RÍO HURTADO

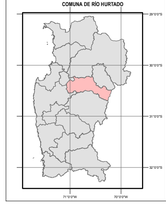

ESQUICIO DE CHILE

Fuente

Restitución Geosystemas S.A.
Seremi MINVU IV Región,
I. Municipalidad de Río Hurtado

Datos Geodésicos

Proyeccción UTM
Datum WGS84
Huso 19

Norte

N

Fecha

Septiembre 2019

Escala

Escala 1: 5.000